

Przedsiębiorstwo Konsultacyjno – Doradczo – Usługowe „WODREX”
Częstochowa ul. Worcella 2/2

PROJEKT TECHNICZNY

INWESTYCJA : REMONT DROGI DOJAZDOWEJ
DO GRUNTÓW ROLNYCH

LOKALIZACJA : WIDZÓW – JACKÓW PUSTKOWIE

INWESTOR : GMINA KRUSZYNA
42 – 282 KRUSZYNA UL KMICICA 5

OPRACOWAŁ : mgr inż. Ryszard Wasilewski


mgr inż. Ryszard Wasilewski
Upewnienie udzielone
w specjalności budowa dróg
Hr. WZDP Kraków/19/906/172/74

Zawartość opracowania

1. Wypis skrócony z rejestru gruntów
2. Opis techniczny
3. Mapa orientacyjna
4. Plan sytuacyjny rys. Nr 1, 2
5. Przekroje konstrukcyjne rys. Nr 3

Kruszyzna, 2012.02.28

SSP.6727.63.2012

Zaświadczenie

Urząd Gminy w Kruszyźnie niniejszym zaświadcza, że od 01.01.2004r. na terenie obejmującym **działki o numerach ewidencyjnych 1379; 1384; 824/3; cz. 758; obręb Widzów** – Gmina nie posiada aktualnego miejscowego planu zagospodarowania przestrzennego.

Według obowiązującego studium uwarunkowań i kierunków zagospodarowania przestrzennego uchwalonego Uchwałą Nr XII/67/08 Rady Gminy Kruszyzna z dnia 19 marca 2008r. działki te stanowią drogę gminną i znajdują się :

- w strefie terenów otwartych- podstrefa rolna A – tereny rolniczej przestrzeni produkcyjnej o wyższej niż przeciętne w gminie warunkach glebowych.
Funkcja Podstawowa – intensywna produkcja rolnicza.
- w terenie zabudowy mieszkaniowej o niskiej intensywności zabudowy.

Załączniki:



1. fragment studium uwarunkowań i kierunków zagospodarowania przestrzennego Gminy Kruszyzna

MS.




Z up. Wójta
mgr Maria Starostka
Inspektor


Fragment studium uwarunkowań i kierunków zagospodarowania przestrzennego gminy Kruszyna - droga w miejscowości Widzów

STREFA TERENÓW OTWARTYCH
PODSTREFA ROLNA

-  TERENY ROLNICZEJ PRZESTRZENI PRODUKCYJNEJ O WYŻSZYCH NIŻ PRZECIĘTNE W GMINIE WARUNKACH GLEBOWYCH
-  POZOSTAŁE TERENY ROLNICZEJ PRZESTRZENI PRODUKCYJNEJ

STREFA OSADNICZA TERENY ZABUDOWY MIESZKANIOWEJ I USŁUGOWEJ

- TERENY ZABUDOWY MIESZKANIOWEJ
-  TERENY ZABUDOWY MIESZKANIOWEJ JEDNORODZINNEJ W FORMIE BUDOWNICTWA SKONCENTROWANEGO
 -  TERENY ZABUDOWY MIESZKANIOWEJ WIELORODZINNEJ
 -  TERENY ZABUDOWY O NISKIEJ INTENSYWNOŚCI ZABUDOWY



GK.6621.1. 3706 .2012

Województwo śląskie

Powiat częstochowski

Jednostka ewidencyjna 240408_2, Kruszyna, Obręb Nr 0010, Widzów

WYPIS SKRÓCONY Z REJESTRU GRUNTÓW
z komentarzem

DZIAŁKA		POW. [ha]	NAZWISKO I IMIĘ (NAZWA) właściciela lub władającego	UDZ. WŁAD.	ADRES ZAMIESZKANIA (SIEDZIBA) miejscowość ulica nr	J.R.
ozn. mapy	numer					
		Właściciel	Gmina Kruszyna	1/1	Poczta: 42-282 Kruszyna, miejscowość: Kruszyna, Kmicica 5	
Kruszyna Widzów						
3	824/3	0.0069			[nom. praw. CZ1C/00063092/2]	475
	uż. dr	0.0069			Id dz. : 240408_2.0010.824/3	
		Władający	Gmina Kruszyna	1/1	Poczta: 42-282 Kruszyna, miejscowość: Kruszyna, Kmicica 5	
Kruszyna Widzów						
3	1379	0.35			[nom. praw. UCHWAŁA 163/XXIV/87,ROZPORZ.WOJ.CZĘST. 3/95]	7
	Kom.: droga 694453 S Kom. do JR: drogi uż. dr	0.35			Id dz. : 240408_2.0010.1379	
Kruszyna Widzów						
3	1384	1.44			[nom. praw. UCHWAŁA 163/XXIV/87,ROZPORZ.WOJ.CZĘST. 3/95]	7
	Kom. do JR: drogi uż. dr	1.44			Id dz. : 240408_2.0010.1384	

II. działek: 3

Suma pow.: 1.7969

Słownie : jeden hektar siedem tysięcy dziewięćset sześćdziesiąt dziewięć m2

Sporządzono według stanu na dzień 2012.02.27, 13:52:43.

Sporządził(a): Marta Rembielak-Kucharska

Z up. STAROSTY CZĘSTOCHOWSKIEGO

mgr inż. Marta Rembielak-Kucharska
INSPEKTOR
w Wydziale Geodezji i KartografiiZgodność odpisu z oryginałem
STWIERDZAM

Kruszyna, dnia... 28.02.2012r.

WÓJT
mgr inż. Jadwiga Zawadzka

GK.6621.1. **3706**.2012

Województwo śląskie

Powiat częstochowski

Jednostka ewidencyjna 240408_2, Kruszyna, Obręb Nr 0010, Widzów

WYPIS SKRÓCONY Z REJESTRU GRUNTÓW

bez właścicieli

DZIAŁKA		POW. [ha]	NAZWISKO I IMIĘ (NAZWA) właściciela lub władającego	UDZ. WŁAD.	ADRES ZAMIESZKANIA (SIEDZIBA) miejscowość ulica nr	J.R.
ozn. mapy	numer					
Kruszyna Widzów						
3	758	1.61			[nom. praw. AWZ ON-4510-5040/74, Dec. nr ON.4510/1872/74 z dnia 09.12.1974 r., Post. Sygn. akt II Ns 1117/82 z dnia 22.09.2005r.] Id dz. : 240408_2.0010.758	227
	uz. ŁIV	0.58				
	uz. RIVb	0.61				
	uz. RV	0.31				
	uz. dr	0.11				

Il. działek: 1 Suma pow.: 1.61 Słownie : jeden hektar sześćdziesiąt jeden setnych hektara

Sporządzono według stanu na dzień 2012.02.28, 10:20:38.

Sporządził(a): Marta Rembielak-Kucharska

Z up. STAROSTY CZĘSTOCHOWSKIEGO
mgr inż. *Marta Rembielak-Kucharska*
INSPEKTOR
w Wydziale Geodezji i Kartografii

Zgodność odpisu z oryginałem
STWIERDZAM

Kruszyna, dnia...*28.02.2012*...

WÓJT
Jadwiga Zawadzka
mgr inż. *Jadwiga Zawadzka*



OPIS TECHNICZNY

1. PODSTAWA OPRACOWANIA

Projekt remontu drogi dojazdowej do gruntów rolnych Widzów – Jacków Pustkowie w Gminie Kruszyna opracowano na podstawie następujących materiałów:

- mapa ewidencyjna gruntów w skali 1:5000
- Rozporządzenie Ministra Transportu i Gospodarki Morskiej z dn. 02.03.1999 r w sprawie warunków technicznych, jakim powinny odpowiadać drogi publiczne i ich usytuowanie /Dz.U. Nr 43 poz 430/.
- inwentaryzacja stanu istniejącego, wykonany przez zespół wykonujący niniejsze opracowanie.

2. OPIS STANU ISTNIEJĄCEGO

Istniejąca droga lokalna służy do obsługi upraw rolnych oraz zabudowy mieszkalnej, zagrodowej. Istniejąca droga jest utwardzona żużlem wielkopieczowym i tłuczniem kamiennym w miejscach lokalnych zaniżeń. W większości jest to droga o nawierzchni gruntowej.

W pasie drogowym brak jest urządzeń odwadniających oraz zjazdów na pola uprawne jak też wjazdów na teren gospodarstw.

W początkowym odcinku hkt 0+00÷2+55 występuje uzbrojenie podziemne, które stanowią :

- wodociąg $\phi 100$ mm z przyłączami domowymi
- kanał sanitarny pcv $\phi 200$ mm z przykanalikami

Uzbrojenie naziemne na tym odcinku to linia energetyczna niskiego napięcia.

3. PROJEKTOWANA TRASA DROGI

Projektowana trasa drogi pokrywa się z istniejącym jej przebiegiem. Droga wpisana jest w linie rozgraniczające pasa drogowego, będącego w zarządzie Gminy Kruszyna.

4. PRZEKRÓJ POPRZECZNY PASA DROGOWEGO

Przekrój poprzeczny pasa drogowego zaprojektowano następująco:

hkt 0+00 ÷ 2+55

jezdnia		4, 00 m
pobocza gruntowe	$2 \times 0,75 =$	1, 50 m
pasy zieleni	$2 \times 0,25 =$	0, 50 m
Razem		6, 00 m

hkt 2+55 ÷ 8+40

jezdnia		3, 50 m
pobocza gruntowe	$2 \times 0,25 =$	0, 50 m
Razem		4, 00 m

hkt 8+40 ÷ 11+80

jezdnia		3, 00 m
pobocza gruntowe	$2 \times 0,50 =$	1, 00 m
Razem		4, 00 m

Spadki poprzeczne jezdni obustronne 2%. Spadki poboczy 7%.

5. PODBUDOWA I NAWIERZCHNIA

Po wykonaniu koryta drogi w przypadku odcinka hkt 0+00÷8+40 do głębokości ok. 20 cm, wykonać należy dolną warstwę podbudowy grubości 15 cm z tłucznia kamiennego o frakcji 30–63 mm. Po zagęszczeniu dolnej warstwy podbudowy wykonać górną warstwę podbudowy grubości 5 cm z tłucznia kamiennego o frakcji 0,0–30,0 mm. Górną warstwę podbudowy zagęścić, a następnie dokonać skropienia podbudowy asfaltem. Następnie wykonać

jednowarstwową nawierzchnię – warstwę ścieralną z mieszanek mineralno-asfaltowych grubości 5 cm.

Krawędzie jedni wyrównać i zabezpieczyć ciekłym asfaltem.

Na odcinku hkt 8+40 ÷ 11+80 wykonać dolną warstwę podbudowy – wzmacniającą, grubości 10 cm z tłuczni kamienno o frakcji 30-63 mm. Górną warstwę podbudowy o grubości 5 cm wykonać z tłuczni kamienno o frakcji 0,0 – 30 mm.

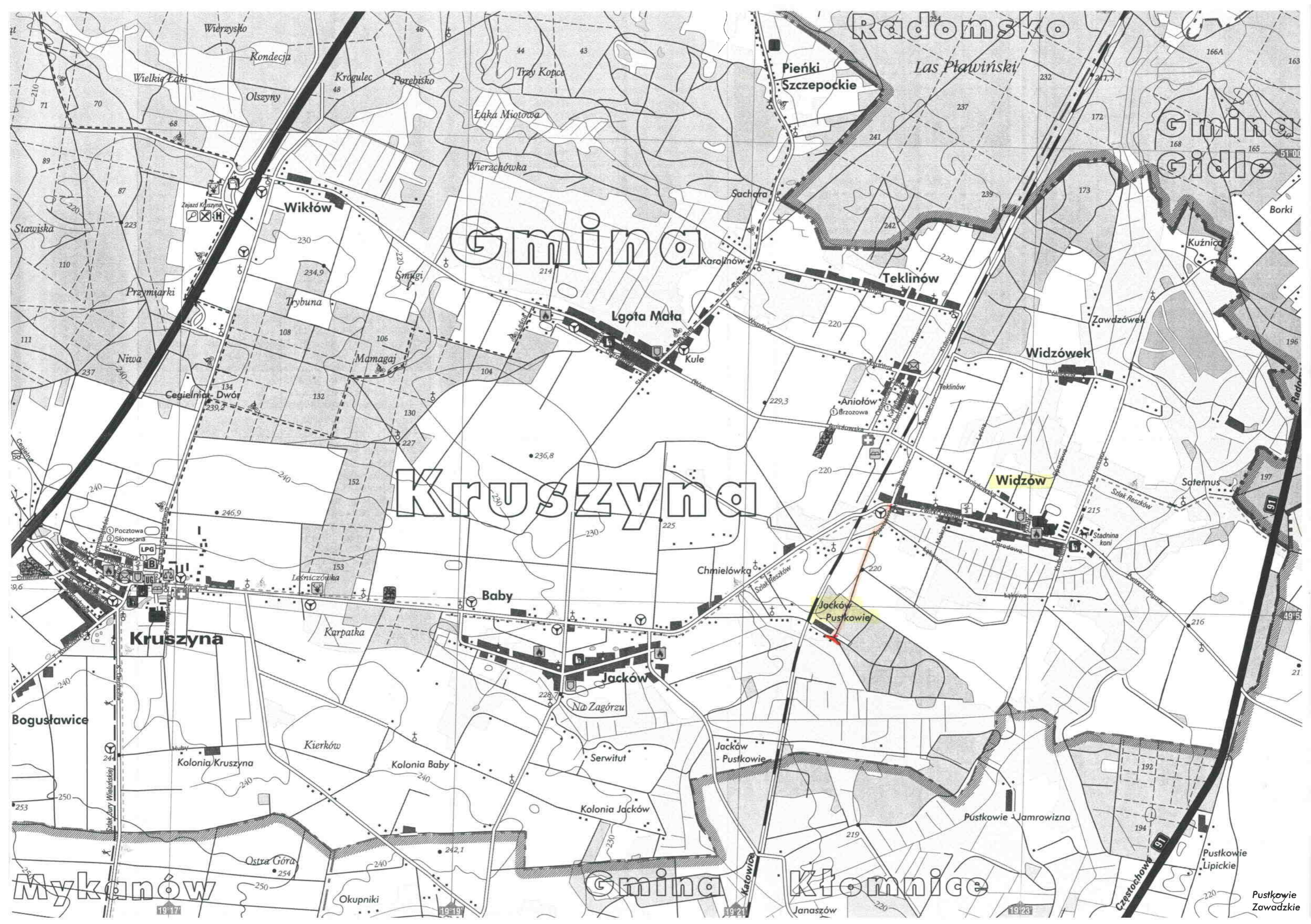
6. ROBOTY ZIEMNE , ODWODNIENIE

Roboty ziemne związane są z wykonaniem koryta drogi i formowaniem poboczy gruntowych. Nadmiar gruntu należy wywieźć poza obręb robót.

Pobocza uformować z gruntu miejscowego ze spadkiem 7%. Wody z nawierzchni drogi zostaną odprowadzone spadkami poprzecznymi na teren przyległy.

7. UWAGI KOŃCOWE

- zjazdy na skrzyżowaniach wykonać zgodnie z rozwiązaniami konstrukcyjnymi projektowanej nawierzchni
- wykonać regulację skrzynek zasuwowych sieci wodociągowej oraz włączów żeliwnych kanału sanitarnego.
- oznakowanie stałe pozostaje bez zmian
- oznakowania i zabezpieczenia pasa drogowego na czas prowadzenia robót, dokona Wykonawca.



Radomsko

Gmina Gidle

Gmina

Kruszyńska

Gmina Kłomnice

Mykanów

Pustkowie Zawadzkie

Bogusławice

Kruszyńska

Baby

Jacków

Jacków Pustkowie

Widzów

Teklinów

Lgota Mała

Wików

Pieńki Szczepockie

Kuźnica

Zawadzówek

Widzówek

Satarnus

Chmielówka

Karpátka

Kierków

Kolonia Baby

Kolonia Jacków

Pustkowie Jamrowizna

Pustkowie Lipickie

Kolonia Kruszyńska

Gmina

Janaszów

Ostra Góra

Okupniki

Czestochowa

Pocztowa

Słoneczna

Kaszczycze

Wielka

Wielka

Wielka

Wielka

Wielka

Wielka

Wielka

Wielka

Wielka

Wielka

Wielka

Wielka

Wielka

Wielka

Wielka

Wielka

Wielka

Wielka

Wielka

Wielka

Wielka

Wielka

Wielka

Wielka

Wielka

Wielka

Wielka

Wielka

Wielka

Wielka

Wielka

Wielka

Wielka

Wielka

Wielka

Wielka

Wielka

Wielka

Wielka

Wielka

Wielka

Wielka

Wielka

Wielka

Wielka

Wielka

Wielka

Wielka

Wielka

Wielka

Wielka

Wielka

Wielka

Wielka

Wielka

Wielka

Wielka

Wielka

Wielka

Wielka

Wielka

Wielka

Wielka

Wielka

Wielka

Wielka

Wielka

Wielka

Wielka

Wielka

Wielka

Wielka

Wielka

Wielka

Wielka

Wielka

Wielka

Wielka

Wielka

Wielka

Wielka

Wielka

Wielka

Wielka

Wielka

Wielka

Wielka

Wielka

Wielka

Wielka

Wielka

Wielka

Wielka

Wielka

Wielka

Wielka

Wielka

Wielka

Wielka

Wielka

Wielka

Wielka

Wielka

Wielka

Wielka

Wielka

Wielka

Wielka

Wielka

Wielka

Wielka

Wielka

Wielka

Wielka

Wielka

Wielka

Wielka

Wielka

Wielka

Wielka

Wielka

Wielka

Wielka

Wielka

Wielka

Wielka

Wielka

Wielka

Wielka

Wielka

Wielka

Wielka

Wielka

Wielka

Wielka

Wielka

Wielka

Wielka

Wielka

Wielka

Wielka

Wielka

Wielka

Wielka

Wielka

Wielka

Wielka

Wielka

Wielka

Wielka

Wielka

Wielka

Wielka

Wielka

Wielka

Wielka

Wielka

Wielka

Wielka

Wielka

Wielka

Wielka

Wielka

Wielka

Wielka

Wielka

Wielka

Wielka

Wielka

Wielka

Wielka

Wielka

Wielka

Wielka

Wielka

Wielka

Wielka

Wielka

Wielka

Wielka

Wielka

Wielka

Wielka

Wielka

Wielka

Wielka

Wielka

Wielka

Wielka

Wielka

Wielka

Wielka

Wielka

Wielka

Wielka

Wielka

Wielka

Wielka

Wielka

Wielka

Wielka

Wielka

Wielka

Wielka

Wielka

Wielka

Wielka

Wielka

Wielka

Wielka

Wielka

Wielka

Wielka

Wielka

Wielka

Wielka

Wielka

Wielka

Wielka

Wielka

Wielka

Wielka

Wielka

Wielka

Wielka

Wielka

Wielka

Wielka

Wielka

Wielka

Wielka

Wielka

Wielka

Wielka

Wielka

Wielka

Wielka

Wielka

Wielka

Wielka

Wielka

Wielka

Wielka

Wielka

Wielka

Wielka

Wielka

Wielka

Wielka

Wielka

Wielka

Wielka

Wielka

Wielka

Wielka

Wielka

Wielka

Wielka

Wielka

Wielka

Wielka

Wielka

Wielka

Wielka

Wielka

Wielka

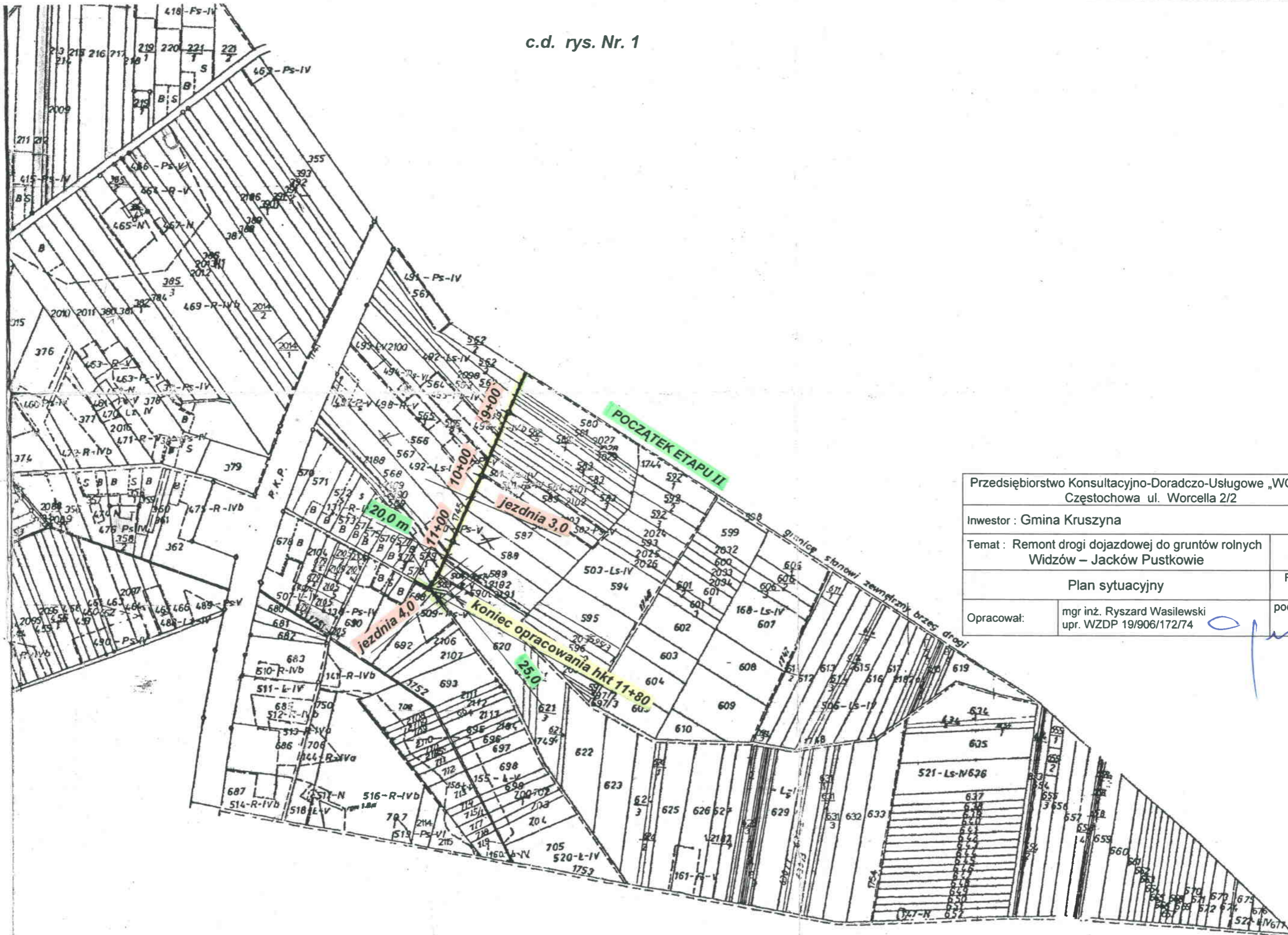
Wielka

Przedsiębiorstwo Konsultacyjno-Doradczo-Usługowe „WODREX” Częstochowa ul. Worcella 2/2		
Inwestor : Gmina Kruszyna		
Temat : Remont drogi dojazdowej do gruntów rolnych Widzów – Jacków Pustkowie		Skala 1:5000
Plan sytuacyjny		Rys. Nr. 1
Opracował:	mgr inż. Ryszard Wasilewski upr. WZDP 19/906/172/74	podpis

ARKUSZ 1

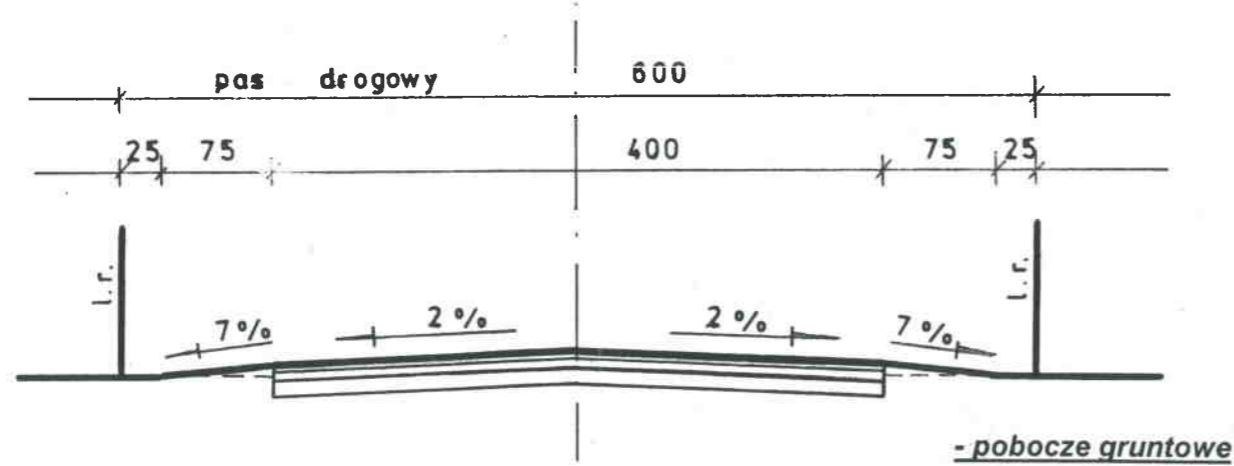


c.d. rys. Nr 2



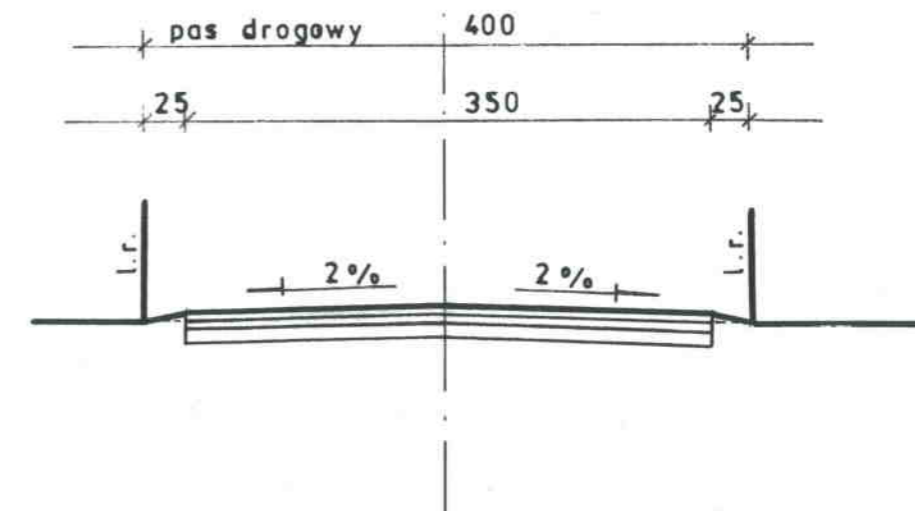
Przedsiębiorstwo Konsultacyjno-Doradczo-Uslugowe „WODREX” Częstochowa ul. Worcella 2/2	
Inwestor : Gmina Kruszyna	
Temat : Remont drogi dojazdowej do gruntów rolnych Widzów – Jacków Pustkowie	Skala 1:5000
Plan sytuacyjny	Rys. Nr. 2
Opracował:	mgr inż. Ryszard Wasilewski upr. WZDP 19/906/172/74

HKT 0+00 ÷ 2+55



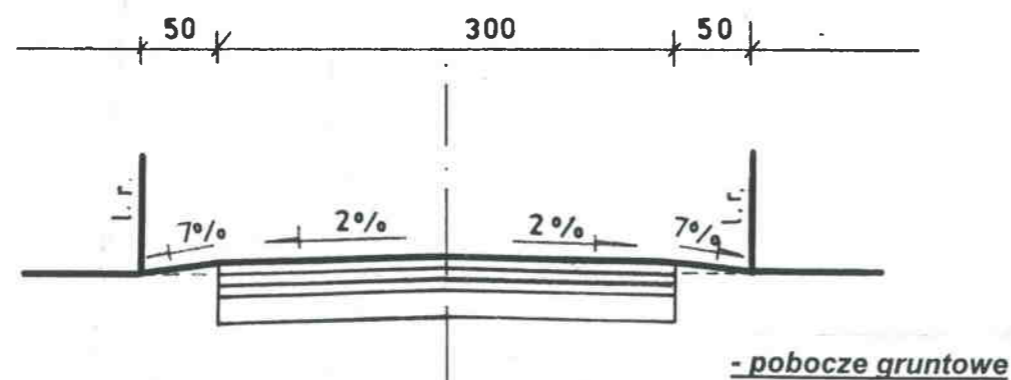
- warstwa ścieralna z miesz. miner-asfalt gr. 5 cm
- górną warstwą podbud. z tłucznia kam. gr. 5 cm
- dolną warstwą podbud. z tłucznia kam. gr. 15 cm

HKT 2+55 ÷ 8+40



- warstwa ścieralna z miesz. miner-asfalt gr. 5 cm
- górną warstwą podbud. z tłucznia kam. gr. 5 cm
- dolną warstwą podbud. z tłucznia kam. gr. 15 cm

HKT 8+40 ÷ 11+80



- warstwa ścieralna z miesz. miner-asfalt gr. 5 cm
- górną warstwą podbud. z tłucznia kam. gr. 5 cm
- dolną warstwą podbud. z tłucznia kam. gr. 10 cm

Przedsiębiorstwo Konsultacyjno-Doradczo-Usługowe „WODREX” Częstochowa ul. Worcella 2/2	
Inwestor : Gmina Kruszyna	
Temat : Remont drogi dojazdowej do gruntów rolnych Widzów – Jacków Pustkowie	Skala 1:50
Przekroje konstrukcyjne	Rys. Nr. 3
Opracował:	mgr inż. Ryszard Wasilewski upr. WZDP 19/906/172/74 